





























2016 Prêles-Ligerz (Talstation) (Tessenberg)

															
		4	6	8	10	14	18	20	22	24	26	28	30	32	
Prêles		Ⓐ616	Ⓐ646	Ⓐ716	746	846	946	1010	1016	1046	1011	1146	1216	1246	1013
Festi/Château	x	618	648	718	748	848	948	1018	1048	1118	1148	1218	1248	1318	
Pilgerweg	x	619	649	719	749	849	949	1019	1049	1119	1149	1219	1249	1319	
Ligerz (Talstation)	o	Ⓐ622	Ⓐ652	Ⓐ722	752	852	952	1010	1022	1052	1011	1122	1152	1222	1013
Ligerz		Ⓐ624	655	Ⓐ724	755	855	955		1055		1155	Ⓐ1224	1255		
Biel/Bienne 210	o	Ⓐ637	708	Ⓐ737	808	908	1008		1108		1208	Ⓐ1237	1308		
Ligerz		Ⓐ631	701	Ⓐ731	801	901	1001		1101		1201	Ⓐ1231	1301		
Neuchâtel 210	o	Ⓐ653	722	Ⓐ753	822	922	1022		1122		1222	Ⓐ1253	1322		


														
		34	36	38	40	42	44	46	48	50	54	58	62	
Prêles		1346	1014	1416	1446	1015	1546	1616	1646	1716	1746	1846	1946	1020
Festi/Château	x	1348	1418	1448	1518	1548	1618	1648	1718	1748	1848	1948	2048	
Pilgerweg	x	1349	1419	1449	1519	1549	1619	1649	1719	1749	1849	1949	2049	
Ligerz (Talstation)	o	1352	1014	1422	1452	1015	1522	1622	1652	1722	1752	1852	1952	1020
Ligerz		1355		1455		1555	1624	1655	1724	1755	1855	1955	2055	
Biel/Bienne 210	o	1408		1508		1608	1637	1708	1737	1808	1908	2008	2108	
Ligerz		1401		1501	Ⓐ1531	1601	1631	1701	1731	1801	1901	2001	2101	
Neuchâtel 210	o	1422		1522	Ⓐ1553	1622	1653	1722	1753	1822	1922	2022	2122	


10 7 Apr–21 Okt
7 avr–21 oct

L 1183 m, H 384 m
1 Min von  (210)
1 Min von  (3215, 3217)

Velotransporte nur beschränkt möglich
Transport des vélos en nombre limité

Zusagen für Gruppen sind mindestens 24 Std vor Abfahrt einzuholen.
Extrafahrten auf Bestellung
Demande d'autorisation obligatoire pour les groupes au minimum 24 h avant le départ.
Coursés spéciales sur demande

An  bei grossem Andrang ununterbrochene Fahrten ohne Rücksicht auf den Fahrplan und die Anschlüsse

Les  lors de forte affluence, circulation de manière ininterrompue sans respect de l'horaire et des correspondances

**Revisionsarbeiten 9-20 April
Travaux de révision 9-20 avril**
Bahnsatzbus.
Ligerz ab ..h04 und Prêles ab ..h46 ohne Bedienung der Zwischenstationen
Service de substitution par bus.
Ligerz dp ..h04 et Prêles dp ..h46.
Les stations intermédiaires ne sont pas desservies

Rollstuhl : 

asm, Täuffelen
☎ 032 396 04 40
www.asmobil.ch

2020 St-Imier-Mont-Soleil

↑ St-Imier-Mont-Soleil	Ⓐ635, Ⓐ700, Ⓐ720, X735, 805, Ⓐ835, 905, 10935, 1005, 1035, 1105, 1155, Ⓐ1210, 1235, 1320, 1335, 1405, 1435, 1510, 1535, 1605, 1635, 1705, 1735, 1805, 1830, 1930, 2030, 2045, 112340
↓ Mont-Soleil-St-Imier	Ⓐ625, X655, Ⓐ705, Ⓐ725, 755, Ⓐ825, 855, 10925, 955, 1025, 1055, 1125, 1200, Ⓐ1225, 1305, 1325, 1355, 1425, 1455, 1525, 1555, 1630, 1655, 1725, 1755, 1825, 1855, 1940, 2040, 112330

10 ☉ du 25 mars–28 oct
11 ☉, ☁️ sauf 30 mars

L 743 m, Dn 351 m, Dp 4 min

12 min  (225)

Interruption d'exploitation
2 à 3 jours par année pour révisions et contrôles

Trains spéciaux sur demande
Se renseigner pendant les heures d'exploitations normales

Chaise roulante : 

SMtS, Mont-Soleil
☎ 032 941 25 53
www.funisolaire.ch
info@funisolaire.ch
Annonces groupes :
station@funisolaire.ch